

«СОГЛАСОВАНО»
Исполняющий обязанности
начальника управления
образования и молодежной
политики администрации
Нижневартовского района
_____ О.В. Елфимова
« _____ » _____ 2022 год
МП

«УТВЕРЖДАЮ»
Директор МБОУ
«Ларьякская СШ»
_____ В.А. Юсковец
« _____ » _____ 2022год
МП

«СОГЛАСОВАНО»
Начальник ОГИБДД МОМВД
России «Нижневартовский»
майор полиции
_____ В.Н. Андрушко
« _____ » _____ 2022год
МП

ПАСПОРТ

дорожной безопасности образовательной организации
Муниципального бюджетного общеобразовательного учреждения
«Ларьякская средняя школа»

2022 год

Общие сведения

Муниципальное бюджетное общеобразовательное учреждение «Ларьякская срешняя школа»

Тип образовательной организации образовательное учреждение

Юридический адрес: 628650, Тюменская область, ХМАО-Югра округ, Нижневартовский район, с. Ларьяк, ул. Кербунова, д.10

Фактический адрес: 628650, Тюменская область, ХМАО-Югра округ, Нижневартовский район, с. Ларьяк, ул. Кербунова, д.10

Руководители образовательной организации:

Директор Юсковец Владимир Александрович: 8(3466) 21-40-15

Заместитель директора

по учебной работе: Прочаковская Любовь Валентиновна 8(3466) 21-40-15

Заместитель директора

по воспитательной работе: исполняющий обязанности заместителя директора по воспитательной работе Балышева Александра Григорьевна, тел. (3466) 21-40-15 8(3466) 21-40-15

Ответственный работник

муниципального органа

образования: начальник отдела ресурсного обеспечения и комплексной безопасности управления образования и молодежной политики администрации Нижневартовского района, Шестакова Олеся Валерияновна, тел. (3466) 49-47-79

Ответственный от

Госавтоинспекции: инспектор по пропаганде БДД ОГИБДД МОМВД России «Нижневартовский» Билецкая Венера Раильевна, тел. (3466) 49-58-62

Ответственные работники

за мероприятия по профилактике

детского травматизма : исполняющий обязанности заместителя директора по воспитательной работе Балышева Александра Григорьевна, тел. (3466) 21-40-15

Руководитель или ответственный работник дорожно-эксплуатационной организации, осуществляющей содержание улично-дорожной сети (УДС)*: МУП «СЖКХ» с. Ларьяк исполняющий обязанности начальника цеха Бунаков Григорий Васильевич тел. 8 (3466) 21-42-30

Руководитель или ответственный работник дорожно-эксплуатационной организации, осуществляющей содержание технических средств организации дорожного движения (ТСОДД): МУП «СЖКХ» с. Ларьяк исполняющий обязанности начальника цеха Бунаков Григорий Васильевич тел. 8 (3466) 21-42-30

Количество обучающихся (учащихся, воспитанников) 125

Наличие уголка по БДД имеется, на первом и втором этаже

Наличие класса по БДД не имеется

Наличие автогородка (площадки) по БДД нет

Наличие автобуса в образовательной организации нет

Время занятий в образовательной организации:

1-ая смена: 8 час. 30 мин. – 14 час.40 мин. (период)

внеклассные занятия: 15 час. 00 мин. – 18 час. 00 мин. (период)

Телефоны оперативных служб:

Пожарный пост: 21-41-01;

Полиция: 21-41-23;

Дежурная часть МОВД России «Нижевартовский»: 8(3466) 49-56-02, 49-57-02;

Дежурная часть Нацгвардии России в г. Нижевартовске: 8 (3466) 41-04-20;
Ларьякская участковая больница 21-41-90, 21-41-87;

*Дорожно-эксплуатационные организации, осуществляющие содержание УДС и ТСОДД, несут ответственность в соответствии с законодательством Российской Федерации (Федеральный закон «О безопасности дорожного


Содержание

I. План-схемы образовательной организации (сокращение – ОО).

1. Район расположения образовательной организации, пути движения транспортных средств и детей (обучающихся).
2. Организация дорожного движения в непосредственной близости от образовательной организации с размещением соответствующих технических средств организации дорожного движения, маршруты движения детей и расположение парковочных мест.
3. Маршруты движения организованных групп детей от образовательной организации к стадиону, парку или спортивно-оздоровительному комплексу.
4. Пути движения транспортных средств к местам разгрузки/ погрузки и рекомендуемые безопасные пути передвижения детей по территории образовательной организации.

I. План-схемы образовательной организации

1. Район расположения образовательной организации, пути движения транспортных средств и детей (обучающихся)



1. Территория, указанная на схеме, включает:
 - образовательную организацию;
 - стадион вне территории образовательной организации, на котором могут проводиться занятия по физической культуре (при наличии);
 - жилые дома, в которых проживает большая часть детей данной образовательной организации;
 - автомобильные дороги и тротуары.
3. На схеме обозначены:

- расположение жилых домов, зданий и сооружений;
- сеть автомобильных дорог;
- пути движения транспортных средств;
- пути движения детей/ в /из образовательную организацию;
- опасные участки (места несанкционированных переходов на подходах к образовательной организации, места, имевшие место случаев дорожно-транспортных происшествий с участием детей-пешеходов и детей-велосипедистов);
- уличные (наземные - регулируемые/нерегулируемые) и внеуличные (надземные/подземные) пешеходные переходы;
- названия улиц и нумерация домов.

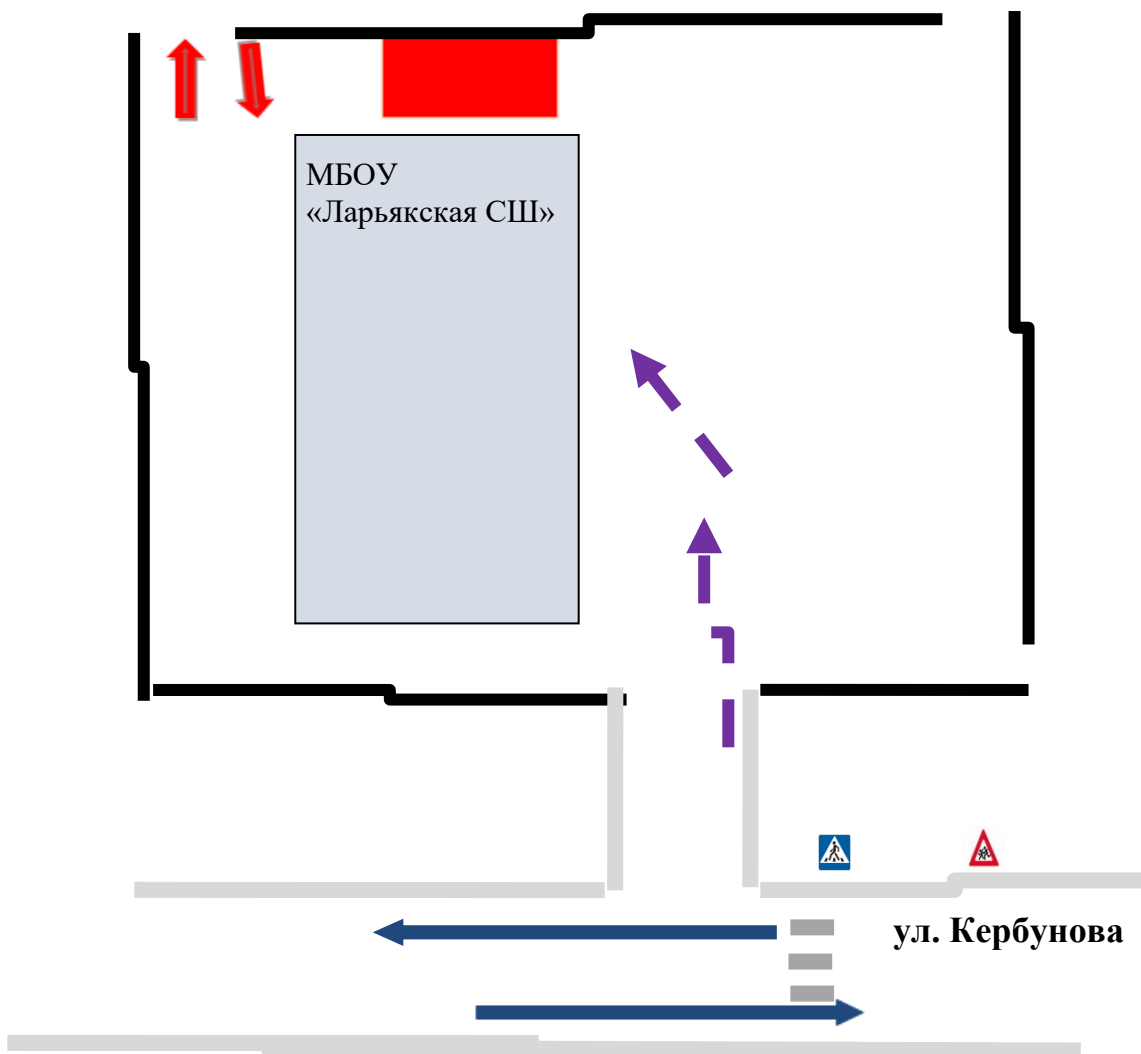
Схема необходима для общего представления о районе расположения образовательной организации. На схеме обозначены наиболее частые пути движения детей от дома к образовательной организации и обратно. При исследовании маршрутов движения детей необходимо уделить особое внимание опасным зонам, где дети пересекают проезжие части дорог не по пешеходному переходу.






3. Маршруты движения организованных групп детей от образовательной организации к стадиону, парку или спортивно-оздоровительному комплексу.

3. Маршруты движения организованных групп детей от ОУ к стадиону



4. Пути движения транспортных средств к месту разгрузки/погрузки и рекомендуемые безопасные пути передвижения детей по территории образовательной организации



-  -место разгрузки продуктов
-  Въезд и выезд грузовых средств
-  движение транспортных средств
-  ограждение образовательного учреждения
-  безопасное движение обучающихся, во время разгрузки и движения транспорта по территории ОУ

